

UREDITEV PROMETA V ČASU GRADNJE 11. FAZA

OPOMBA: Znaki morajo biti postavljeni na vidnem mestu, po potrebi odstraniti zelenje ki bi zakrivalo znake!

OPOMBA: Dovoze k hišam in nekategorizirane priključke se zapre, vodstvo gradbišča se s stanovalci/uporabniki dogovori glede možnosti dostopa.

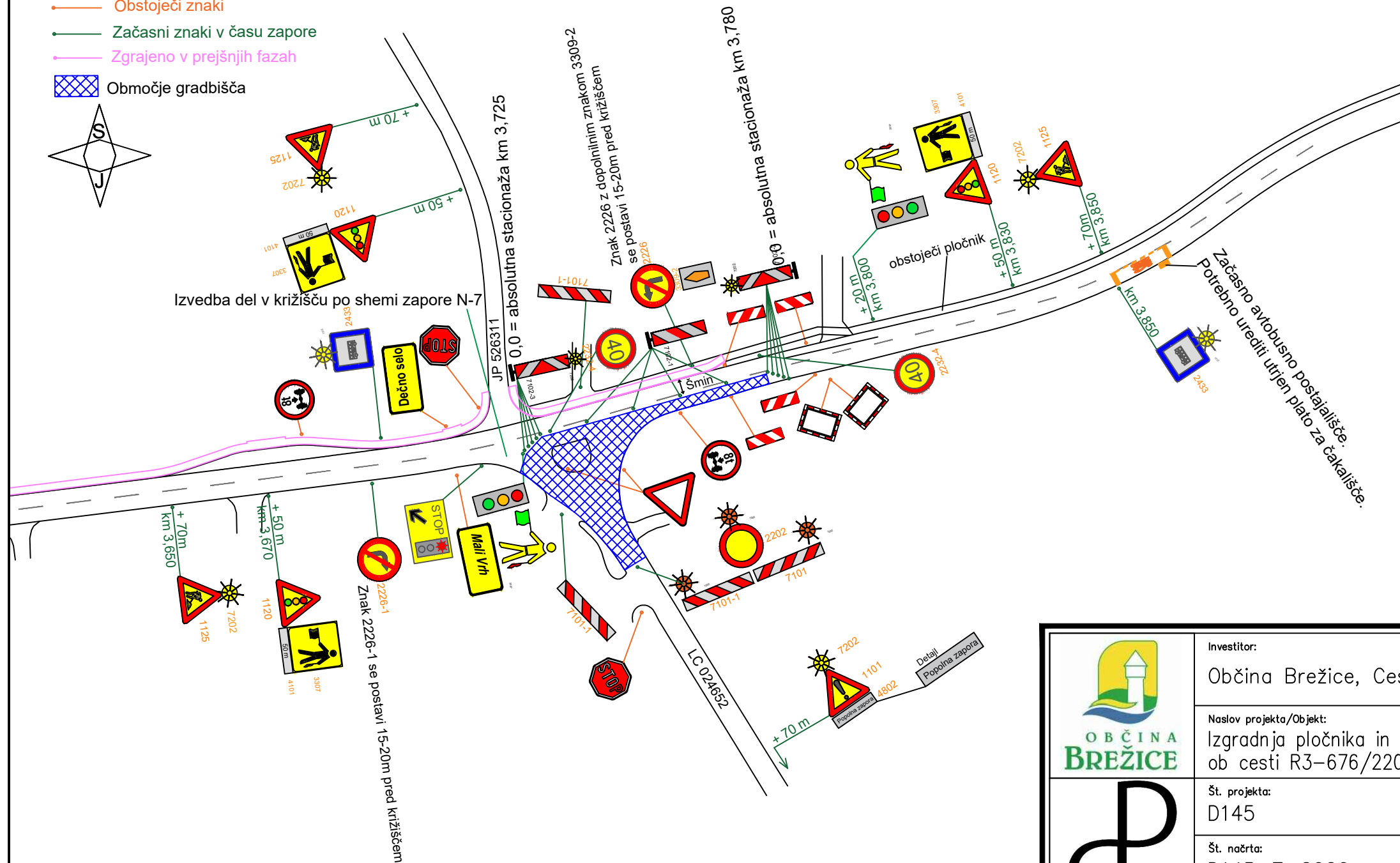
OPOMBA: V času manevriranja gradbene mehanizacije in v primeru daljše kolone stoječih vozil je potrebno ročno usmerjanje prometa, v tem primeru se znake 1120 prekrije!



— Obstoječi znaki

— Začasni znaki v času zapore

— Zgrajeno v prejšnjih fazah

Območje gradbišča



 OBČINA BREŽICE		Investitor:		Občina Brežice, Cesta prvih borcev 18, 8250 Brežice		
		Naslov projekta/Objekt:		Izgradnja pločnika in AP ob LC 024662 Glogov Brod–Dečno selo in ob cesti R3–676/2204 Sp.Pohanca–Kapele od km 2.590 do km 3.780		
 DROMOS d.o.o.	Št. projekta:		D145		Vodja projekta:	mag. Simona Maksimovič, u.d.i.g.
	Št. načrta:		D145–Z–2020		ID številka IZS:	IZS G–3002
	Vrsta načrta:		Načrt s področja gradbeništva; Načrt začasne prometne ureditve		Pooblaščen inženir:	mag. Simona Maksimovič, u.d.i.g.
Vrsta projekta:	Merilo:	Datum:	ID številka IZS:			Podpis:
PZI–po recenziji	1:1000	December 2020 Julij 2021	IZS G–3002			Podpis:
Vsebine risbe:			Sodelavci:			
Ureditev prometa v času gradnje 11. FAZA			Suzana Pandža Novak Damjan Gerljevič, u.d.i.vki.			
Št. odseka:	Arhivska št.:	Faza/objekt:	Šifra pril.:	Prostor za črtno kodo:		Št. priloge:
2204 024662	0013	004.0305	G.103.11			G.103.11